

CURSO: EL CATASTRO Y SU INFORMACIÓN GRÁFICA

 **Desde:** 18/02/22 |
  **Hasta:** 25/02/22 |
  Campus de Valencia

Preinscripción: desde el 22/12/21

Promovido por:

Dpto. de Ingeniería Cartográfica Geodesia y Fotogrametría

Responsable de la actividad:

Carmen Femenia Ribera



Certificación

Asistencia

Modalidad

ONLINE

Curso

2021-2022

ECTS

0

Campus

Valencia




0 h

Presenciales

15 h

Online

Modalidad

Presencial	Online	Emisión en directo
 0 horas	 0 horas	 15 horas*

Lugar de impartición:

Campus Virtual

- Modalidad online síncrono (presencial con medios telemáticos): 15 horas presenciales on-line, en la fecha y horario previsto a través del sistema de

Horario:

Mañana y Tarde

Viernes, 18/02/2022; 15:30-20:30 h.

Sábado, 19/02/2022; 9-14 h.

Viernes, 25/02/2022; 15:30-20:30 h.

videoconferencia. Se utilizará la plataforma Teams (Microsoft 365) a disposición en la UPV.

(*) En esta actividad se realizarán clases a distancia con emisión en directo

Precio	Colectivo	Plazos	Desde	Hasta
120,00 €	Personal UPV	1 plazo	-	-
120,00 €	Alumno UPV	1 plazo	-	-
120,00 €	Alumni UPV PLUS o AAA UPV	1 plazo	-	-
140,00 €	Público en general	1 plazo	-	-
120,00 €	Miembro Colegio Profesional	1 plazo	-	-

Observaciones al precio:

120,00 € - Personal UPV

120,00 € - Alumno UPV

120,00 € - Alumni UPV PLUS o AAA UPV

140,00 € - Público en general

120,00 € - Miembro Colegio Profesional

Objetivos

Conocer la información catastral existente, fundamentalmente gráfica, y saber interpretarla.

Tener conocimientos sobre la organización del Catastro en España, y su funcionamiento.

Comprender el uso de la cartografía catastral para la delimitación de la propiedad.

Conocer las distintas técnicas de ejecución de cartografía catastral.

Conocer el uso que se puede dar a la información catastral, sus ventajas y limitaciones.

Conocer cómo conseguir información catastral del modo más eficaz posible.

Valorar la utilidad de la cartografía catastral histórica.

Conocer la relación de coordinación gráfica del Catastro con el Registro de la Propiedad.

Buscar en la red información relacionada con las temáticas estudiadas.

Acción formativa dirigida a

Principalmente técnicos. Aunque dirigida también, en general, para todo aquel personal, que quiera tener conocimientos sobre el catastro y su información gráfica. Sobre todo en aspectos relacionados con la delimitación de la propiedad y con el uso del catastro como base cartográfica oficial en el tráfico inmobiliario. Con interés en la coordinación gráfica con el Registro de la Propiedad, principalmente desde la Ley 13/2015.

Conocimientos previos

No son necesarios.

Profesores

Carmen Femenia Ribera

Profesor/a Titular de Universidad

Metodología docente

Explicaciones a través del sistema de videoconferencia en horas presenciales. Realización de consultas durante las clases sobre los temas vistos. También se pueden plantear previamente por parte del alumnado alguna temática concreta relacionada que se quiera tratar.

Temas a desarrollar

RESUMEN:

El curso está orientado a impartir conocimientos sobre la situación del Catastro en España, desarrollando fundamentalmente la información catastral de las parcelas (tanto literal como gráfica) y su relación con la delimitación de la propiedad, el tráfico inmobiliario y los Registros de la Propiedad y el Notariado. Centrándose sobre todo en la cartografía catastral.

Se busca aportar al alumno las últimas novedades y recomendaciones al respecto. Y sobre todo se tratarán aspectos que permitan una mejor gestión de la información disponible, y como conseguirla. Se ven aspectos básicos, pero también los más avanzados que permitan al alumno moverse en este entorno del modo más eficaz posible; y con ello se pueda obtener el mayor provecho de la información catastral.

PROGRAMA:

+ CATASTRO:

A. Conceptos generales: Definiciones y conceptos básicos. Características parcelarias. Referencia Catastral. Página web del Catastro (DGC). Clasificación del Catastro. Administración Catastral. Certificaciones y documentos catastrales. Sede Electrónica del Catastro (SEC).

B. Cartografía Catastral Histórica

C. Técnicas de ejecución de cartografía

D. Cartografía catastral de rústica

E. Cartografía catastral de urbana

Durante todas las sesiones se relacionarán los temas vistos con la delimitación de la propiedad y la coordinación con el Registro. Utilizando para las explicaciones, como ejemplos, la información disponible en la Sede Electrónica del Catastro (SEC).

Aclaraciones:

El curso no se centra en aspectos técnicos, sino en la búsqueda de información, la gestión, procedimientos,

organización,... y resolución de consultas. No se verán aspectos técnicos de cómo realizar GML (existen ya muchas aplicaciones y recursos en el mercado al respecto).

Tampoco se verán directamente aspectos relacionados con la tasación o valoración catastral.

Profesorado: Dra. Carmen Femenia Ribera. Profesora Titular de Catastro en la Universitat Politècnica de València, desde el año 1998. Administradora del blog: "¿Cuánto mide mi parcela?: <http://planosypropiedad.com> (desde 2010). Durante varios años ha sido asesora en la implantación de cartografía en el Decanato de Registradores de la Propiedad y Mercantiles de la Comunidad Valenciana.

Otra información de interés

En la plataforma on-line de la Universidad se dispondrá de material explicativo con las presentaciones expuestas. En el caso de querer profundizar más en el tema del Catastro en España se recomienda el libro "Catastro en España". Editorial UPV, 2008:

https://www.lalibreria.upv.es/portalEd/UpvGESTore/products/p_413-4-1

Y para profundizar más en algunos aspectos y estar al día en estas temáticas se puede recurrir al blog: "¿Cuánto mide mi parcela?. Sobre Catastro, Cartografía y Delimitación de la Propiedad" <http://planosypropiedad.com>. Con cuentas en Twitter: @carenfemenia. En LinkedIn: Carmen Femenia-Ribera. En Facebook: Carmen Femenia Ribera. Y en YouTube: Carmen Femenia Ribera

@ Contacto

Página web: <http://planosypropiedad.com>

Realiza la inscripción de esta actividad en www.cfp.upv.es

Inscripción →

Nota: Consulta las condiciones generales y específicas de esta actividad en la ficha disponible en www.cfp.upv.es